



Директор МАОУ гимназии №13

Стихина Р.Б.

«21» ноября 2023 года

**ПАСПОРТ**  
**доступности объекта социальной инфраструктуры**  
**и предоставляемых на нем услуг**

№ \_\_\_\_\_

« 21 » ноября 2023

1. Общие сведения об объекте

1.1. Вид (наименование) объекта: Муниципальное автономное общеобразовательное учреждение – гимназия №13

1.2. Полный почтовый адрес объекта: 620026, г. Екатеринбург , ул. Карла Маркса, д.33

1.3. Сведения о размещении объекта:

отдельно стоящее здание 4 этажа, 7 151, 4 кв. м, наличие прилегающего земельного участка (да/нет), 13 183 кв. м.

1.4. Год постройки здания 1977, последнего капитального ремонта – (не) проводилось

1.5. Дата предстоящих плановых ремонтных работ: текущего июль-август 2024 года.

1.6. Сведения об организации, расположенной на объекте:

1.6.1. Наименование организации, расположенной на объекте:

полное наименование (по учредительным документам): Муниципальное автономное общеобразовательное учреждение – гимназия №13

сокращенное наименование (по учредительным документам): МАОУ – гимназия №13

1.6.2. Юридический адрес организации, телефон, электронная почта:

620026, г. Екатеринбург, ул. Карла Маркса, д.33, тел. +7(343) 254-25-37, gimnaziya13@eduekb.ru

1.6.3. Основание для пользования объектом (оперативное управление, аренда, собственность): оперативное управление.

1.6.4. Форма собственности объекта (государственная (федеральная, региональная), муниципальная, частная): **государственная**

1.6.5. Вышестоящая организация (наименование): **Департамент образования Администрации города Екатеринбурга**

1.6.6. Юридический адрес вышестоящей организации, телефон, электронная почта: **620014, г. Екатеринбург, проспект Ленина, д. 24а, тел. +7 (343) 304-12-51, eduekb@ekadm.ru**

2. Характеристика деятельности организации на объекте (по обслуживанию населения)

2.1. Сфера деятельности (социальная защита, занятость, здравоохранение, культура, образование, транспорт, информация и связь, физическая культура и спорт): **образование**

2.2. Категории обслуживаемого населения по возрасту (дети, взрослые, все возрастные категории): **дети**

2.3. Категории обслуживаемых инвалидов (инвалиды, передвигающиеся на креслах-колясках, инвалиды с нарушением опорно-двигательного аппарата, инвалиды с нарушением зрения, инвалиды с нарушением слуха, инвалиды с умственными нарушениями): **дети-инвалиды (общее заболевание)**

2.4. Виды услуг: **предоставление общедоступного бесплатного начального общего, основного общего, среднего общего образования.**

2.5. Форма оказания услуг (на объекте, с длительным пребыванием, с проживанием, на дому, дистанционно): **на объекте, дистанционно.**

2.6. Плановая мощность:

посещаемость (количество обслуживаемых граждан в день) **1336 человек;**

вместимость **1176;**

пропускная способность **1450.**

2.7. Участие в исполнении индивидуальной программы реабилитации или абилитации инвалида (ребенка-инвалида) (да/нет): **да.**

3. Состояние доступности объекта и предоставляемых на нем услуг

3.1. Путь следования к объекту пассажирским транспортом (описать маршрут движения с использованием пассажирского транспорта) **трамваи, следующие по маршруту 3,6,10,12,14,20,21,25,32 до остановки «Дом художников», автобусы следующие по маршруту 65, 047 до остановки «Телестудия»**

3.2. Путь к объекту от ближайшей остановки пассажирского транспорта:

3.2.1. Расстояние до объекта от остановки транспорта **800 метров.**

3.2.2. Время движения (пешком) **10 минут.**

3.2.3. Наличие выделенного от проезжей части пешеходного пути (да/нет) **да:**

3.2.4. Перекрестки (нерегулируемые, регулируемые, регулируемые со звуковой сигнализацией, таймером, нет): **регулируемые с таймером, пешеходные переходы**

3.2.5. Информация на пути следования к объекту (акустическая, тактильная, визуальная, нет): **нет**

3.2.6. Перепады высоты на пути (съезды с тротуара) (нет/есть (описать)): **все тротуары оборудованы съездами**

их обустройство для инвалидов, передвигающихся на креслах-колясках (нет/есть (описать)): **да**

3.3. Организация доступности объекта и предоставляемых на нем услуг для инвалидов<sup>1</sup>

Номер строки	Категория инвалидов (вид нарушения)	Вариант организации доступности строки объекта и предоставляемых на нем услуг <sup>2</sup>
1.	Все категории инвалидов и маломобильных групп населения <sup>3</sup>	ДУ
2.	в том числе инвалиды:	
3.	передвигающиеся на креслах-колясках	ДУ
4.	с нарушением опорно-двигательного аппарата	ДУ
5.	с нарушением зрения	ДУ
6.	с нарушением слуха	ДУ
7.	с умственными нарушениями	ДУ

<sup>1</sup> С учетом СП 35-101-2001, СП 31-102-99.

<sup>2</sup> Указывается один из вариантов:

«А» (доступность всех зон и помещений (универсальная);

«Б» (специально выделенные для инвалидов участки и помещения);

«ДУ» (дополнительная помощь сотрудника, услуги на дому, дистанционно);

«Нет» (не организована доступность).

<sup>3</sup> Указывается худший из вариантов ответа.

### 3.4. Состояние доступности основных структурно-функциональных зон объекта

Номер строки	Основные структурно-функциональные зоны	Состояние доступности объекта для основных категорий инвалидов <sup>4</sup>						Для всех категорий маломобильных групп населения <sup>5</sup>
		К (для передвигающихся на креслах-колясках)	О (с нарушениями опорно-двигательного аппарата)	С (с нарушениями зрения)	Г (с нарушениями слуха)	У (с умственными нарушениями)		
1.	Территория, прилегающая к зданию (участок)	ДП	ДП	ДП	ДП	ДП	ДП	ДП
2.	Вход (входы) в здание	ДУ	ДУ	ДП	ДП	ДП	ДП	ДП
3.	Путь (пути) движения внутри здания, включая пути эвакуации	ДУ	ДУ	ДУ	ДП	ДУ	ДУ	ДУ
4.	Зона целевого назначения здания (целевого посещения объекта)	ДУ	ДУ	ДУ	ДП	ДУ	ДУ	ДУ
5.	Санитарно-гигиенические помещения	ДУ	ДУ	ДУ	ДП	ДУ	ДУ	ДУ
6.	Система информации и связи (на всех зонах)	ДУ	ДУ	ДУ	ДУ	ДУ	ДУ	ДУ
7.	Пути движения к объекту (от остановки транспорта)	ДУ	ДУ	ДУ	ДУ	ДУ	ДУ	ДУ
8.	Все зоны и участки <sup>6</sup>	ДУ	ДУ	ДУ	ДУ	ДУ	ДУ	ДУ

3.5. Итоговое заключение о состоянии доступности объекта и предоставляемых на нем услуг: \_\_\_\_\_.

<sup>4</sup> Указывается:

ДП – доступно полностью (доступность для всех категорий инвалидов и других маломобильных групп населения);

ДЧ – доступно частично (доступность мест целевого назначения для отдельных категорий инвалидов);

ДУ – доступно условно (организация помощи сотрудниками организации или иной альтернативной формы обслуживания (на дому, дистанционно, иное));

нет – недоступно (не предназначен для посещения инвалидами и другими маломобильными группами населения).

<sup>5</sup> Указывается худший из вариантов ответа.

<sup>6</sup> Указывается худший из вариантов ответа.

## 4. Управленческое решение

## 4.1. Рекомендации по адаптации основных структурно-функциональных зон объекта:

Номер строки	Основные структурно-функциональные зоны	Рекомендации по адаптации объекта (вид работы) <sup>7</sup>				Технические решения невозможны – организация альтернативной формы обслуживания
		не нуждается (доступ обеспечен)	ремонт (текущий, капитальный), оснащение оборудованием	Индивидуальное решение с техническими средствами реабилитации	Технические решения невозможны – организация альтернативной формы обслуживания	
1.	Территория, прилегающая к зданию (участок)			Указатели направления движения		
2.	Вход (входы) в здание	Не нуждается (доступ обеспечен)				
3.	Путь (пути) движения внутри здания, включая пути эвакуации			Устройство пандусов, указатели направления движения, контрастная окраска дверных проемов		
4.	Зона целевого назначения здания (целевого посещения объекта)			Установка мнемосхем, маркировка кабинетов, оборудование специальных учебных мест		
5.	Санитарно-гигиенические помещения		Перепланирование при капитальном ремонте			
6.	Система информации и связи (на всех зонах)					Технические решения для категории инвалиды

<sup>7</sup> Указываются конкретные рекомендации по каждой структурно-функциональной зоне.


					на коляске - невозможны
7.	Пути движения к объекту (от остановки транспорта)	Не нуждается (доступ обеспечен)			
8.	Все зоны и участки			Приобретение технических средств реабилитации	

4.2. Период проведения работ: 2024-2026 гг. в рамках исполнения **плана ремонтно-строительных работ и материально технического оснащения МАОУ-гимназии №13**


4.3. Ожидаемый результат (по состоянию доступности объекта) после выполнения работ по адаптации основных структурно-функциональных зон объекта: **доступно полностью для всех категорий инвалидов, кроме инвалидов-колясочников.**


5. Паспорт доступности объекта социальной инфраструктуры и предоставляемых на нем услуг (далее – Паспорт доступности объекта) разработан комиссией по проведению обследования и паспортизации объекта социальной инфраструктуры и предоставляемых на нем услуг (далее – Комиссия):


Председатель Комиссии:

 / Р.Б. Смирнова  
(подпись / Ф.И.О.)

Члены Комиссии:

 / Е.О. Курочкина  
(подпись / Ф.И.О.)

 / Левина А.В.  
(подпись / Ф.И.О.)

 / Морозова М.Л.  
(подпись / Ф.И.О.)

6. Копия Паспорта доступности объекта направлена 25.12.2023 (дата)

в Управление социальной политики № 27  
(наименование территориального отраслевого исполнительного органа государственной власти Свердловской области – управления социальной политики Министерства социальной политики Свердловской области)

для размещения информации о состоянии доступности объекта социальной инфраструктуры и предоставляемых на нем услуг для инвалидов и других маломобильных групп населения Свердловской области в автоматизированной информационной системе «Доступная среда Свердловской области» в информационно-телекоммуникационной сети «Интернет».

ДОКУМЕНТ ПОДПИСАН  
ЭЛЕКТРОННОЙ ПОДПИСЬЮ

СВЕДЕНИЯ О СЕРТИФИКАТЕ ЭП

Сертификат 294690421595703939189969587970239985033448730099

Владелец Стихина Римма Борисовна

Действителен с 19.06.2024 по 19.06.2025